




ACTUALIZACIÓN DEL PLAN DE DESARROLLO URBANO DE CENTRO DE POBLACIÓN DE PUERTO VALLARTA JALISCO









PLAN PARCIAL DE DESARROLLO URBANO DISTRITO URBANO 3

SIMBOLOGÍA

-  MIXTA
-  CONCENTRADA UNIFAMILIAR
-  CONCENTRADA PLURIFAMILIAR

\*FUENTE: RESTITUCIÓN 2009. CENSO DE POBLACIÓN Y VIVIENDA 2010. ESTUDIO EN CAMPO

INFORMACIÓN COMPLEMENTARIA

-  LIMITE DE CENTRO DE POBLACIÓN
-  LIMITE DE AREA DE APLICACIÓN
-  LIMITE DE SUBDISTRITO
-  LIMITE DE COLONIAS
-  CURVAS DE NIVEL @ 5 MTS
-  TRAZA
-  AVENIDA DE LOS POETAS
-  AVENIDA MÉXICO

VIVIENDA

D3-06



AGOSTO 2012

ESCALA: 1:20,000

H. AYUNTAMIENTO DE PUERTO VALLARTA, JALISCO  
DIRECCIÓN DE PLANEACIÓN URBANA

